SAQSAYHUAMAN

A dos kilómetros de la ciudad del Cusco (3500 msnm), Saqsayhuaman etimológicamente significa halcón saciado o cabeza jaspeada. En el complejo se puede apreciar muros zigzagueantes de factura megalítica, bases de torreones, acueductos, túneles (chincanas) templos ceremoniales, laguna artificial, rodaderos (suchuna) y la explanada donde actualmente se escenifica la Fiesta del Sol "Inti Raymi".

One of the most outstanding Inca constructions that is located only 2 kilometers away from the Cusco downtown. The etymologically means Satiate Falcon or Mottling Head, in this archaeological complex we can appreciate megalithic walls that have a zig - zagging shapem also it can be found architectural bases of the towers, water channels, caves (chincanas) sacred ceremonial temples, and artificial lake, rock-slides (suchuna) and a flat area where every year the Inti Raymi feast takes place.



PISAQ

Se ubica a 33 kilómetros de la ciudad del Cusco. Comprende un conjunto de construcciones correspondientes al periodo de apogeo del desarrollo inca donde claramente se puede distinguir el sector religioso, urbano, agrícola. Posee uno de los cementerios más grandes del Tawantinsuyo. El pueblo de Pisaq es muy conocido por su mercado típico.

Located 33 kilometers away from Cusco. It has a group of building from the Incas apogee stage. Clearly we can see three areas such as religious, urban and agricultura!. Here it is the biggest cemetery from the Incas empire This town is also well-known for typical market.

OLLANTAYTAMBO

Se encuentra a 94 kilómetros de la ciudad del Cusco, considerada una obra monumental de arquitectura Inca, fue un complejo militar, religioso, administrativo y agrícola. Destaca el templo principal parcialmente destruido donde se aprecia el lienzo pétreo frontal formado por piezas perfectamente ensambladas.

Located 94 kilometers away from Cusco, and is considered a monumental masterpiece of Inca's architecture. It was a military, religious, administrative and agricultura complex. The most outstanding building is the main temple which is partially destroyed and where you can appreciate big stone blocks perfectly assembled.



MORAY

Se encuentra a 55 km de la ciudad de Cusco. A primera vista aparenta ser una especie de anfiteatro, pero en realidad fue un centro experimental agrícola correspondiente a la época Pre-Inca e Inca conformado por colinas, depresiones naturales de varias dimensiones donde se encuentran andenes concéntricos, planicies artificiales, canales, acueductos y dos reservorios de agua ubicados en la parte alta del complejo.
Located 55 km away from Cusco. The first impression this place offers us is a shape of an amphitheater, but it was an agricultural and experimental center. Moray was built during the pre Inca time and then it was improved by Incas.
The place is surrounded by hills and natural depressions where we can see concentric terraces, artificial flat areas, water channels and two water reservoirs in the upper part of the complex.



QENQO

Se ubica a 3 kilómetros de la ciudad del Cusco. Etimológicamente significa laberinto, posee una plaza con forma semicircular con 19 hornacinas un monolito de piedra en la parte central, también hay un pasaje en forma de laberinto que conduce a las galerías subterráneas, en la parte superior del roquerío se observa prominencias pétreas canales y figuras zoomorfas.

Located 3 kilometers away from Cusco. The etymology of its name means labyrinth here we can appreciate a semicircular open area that has 19 niches anda stone-monolith in its central part also there is an underground passage that will end in underground galleries. In the upper part of this rock -formation we can appreciate some rock protuberances, water channels and zoomorphic sculptures.



PUKA PUKARA

A 6 kilómetros de la ciudad del Cusco, etimológicamente significa "fortaleza roja". Cumplía funciones de control militar y administrativo.

6 kilometers away from Cusco, etymologically means "red fortress". It was an administrative and military check point.



TAMBOMACHAY

A 8 kilómetros de la ciudad del Cusco, su nombre significa "lugar de descanso". Es conocido como los baños del inca, fue un templo al agua donde se puede apreciar acueductos, terrazas, canales y fuentes de agua por donde discurre de manera constante durante todo el año.

Located 8 kilometers away from Cusco, its name means "resting place" and is also well known as the Incas Bath, it was also considered as the Temple of the water where we can see water channels, terraces and water fountains where water fluids all year.

CIRCUITOS TURÍSTICOS DE LA REGIÓN CUSCO

CHINCHERO

Se encuentra a 30 kilómetros de la ciudad del Cusco, a este distrito le rodea un magnifico paisaje flanqueado por los nevados del Chicón y Wakaq Willca o Verónica. En el Parque arqueológico se puede encontrar los restos de lo que fue la hacienda real de Túpac Inca Yupanqui y junto a eso un hermoso templo colonial sobre basamentos incaicos.

Located 30 kilometers away from Cusco, the district is surrounded by a magnificent landscape with nice snowcapped mountains such as Chicon and Wakaq Willca or Verónica. In this archaeological site we will appreciate the remains of Tupac Inca Yupanqui house and a beautiful colonial church that was built over Inca architectural fundations.



TIPÓN

Ubicado a 25 Km de la ciudad del Cusco. Considerado como un icono de la ingeniería hidráulica, comprende un conjunto de terrazas agrícolas, largas escalinatas, canales de agua labrados en piedra y hermosas fuentes de agua ornamentales. Según las leyendas Tipón fue uno de los jardines reales que el Inca Wiracocha mando a construir.

Located 25 Km away from Cusco. Considered as the most outstanding and masterpiece of hydraulic engineering by the Incas we can appreciate a group of agricultural terraces, long stairs, water channels carved in the stone and beautiful ornamental water fountains, According to the legends, Tipon was one of the royal Cardens built by Inca Wiracocha.

PIKILLACTA

Ubicado a 47 km de la ciudad del Cusco. Son restos arqueológicos Pre-Incas, construidos durante el apogeo de la cultura Wari (500 o 900 años D.C), este gran centro urbano y ceremonial de casi dos kilómetros de extensión está conformado por una ciudadela rodeada de terraplenes y murallas de hasta siete metros de altura, comprendiendo la ciudad misma de Pikillacta más otros 23 conjuntos asociados por cercanía y funcionamiento. En el mismo entorno se encuentra la laguna de Huacarpay o Muyna.

Located 47 Km away from Cusco. These pre-inca archaeological remains were built during the apogee stage of the Wari civilization (500-900 AC) this great ceremonial and urban center has almost 2 kilometers of extension and it is surrounded by terraces and walls that are 7 meters high; associated to the city there are other 23 sites located nearby. In the surrounding there is lake Huacarpay or Muyna.